

D.1.1.2.4 CHARAKTERISTICKÉ PŘÍČNÉ ŘEZY

Generální projektant:



PRODIN A.S.
JIRÁSKOVA 169
530 02 PARDUBICE

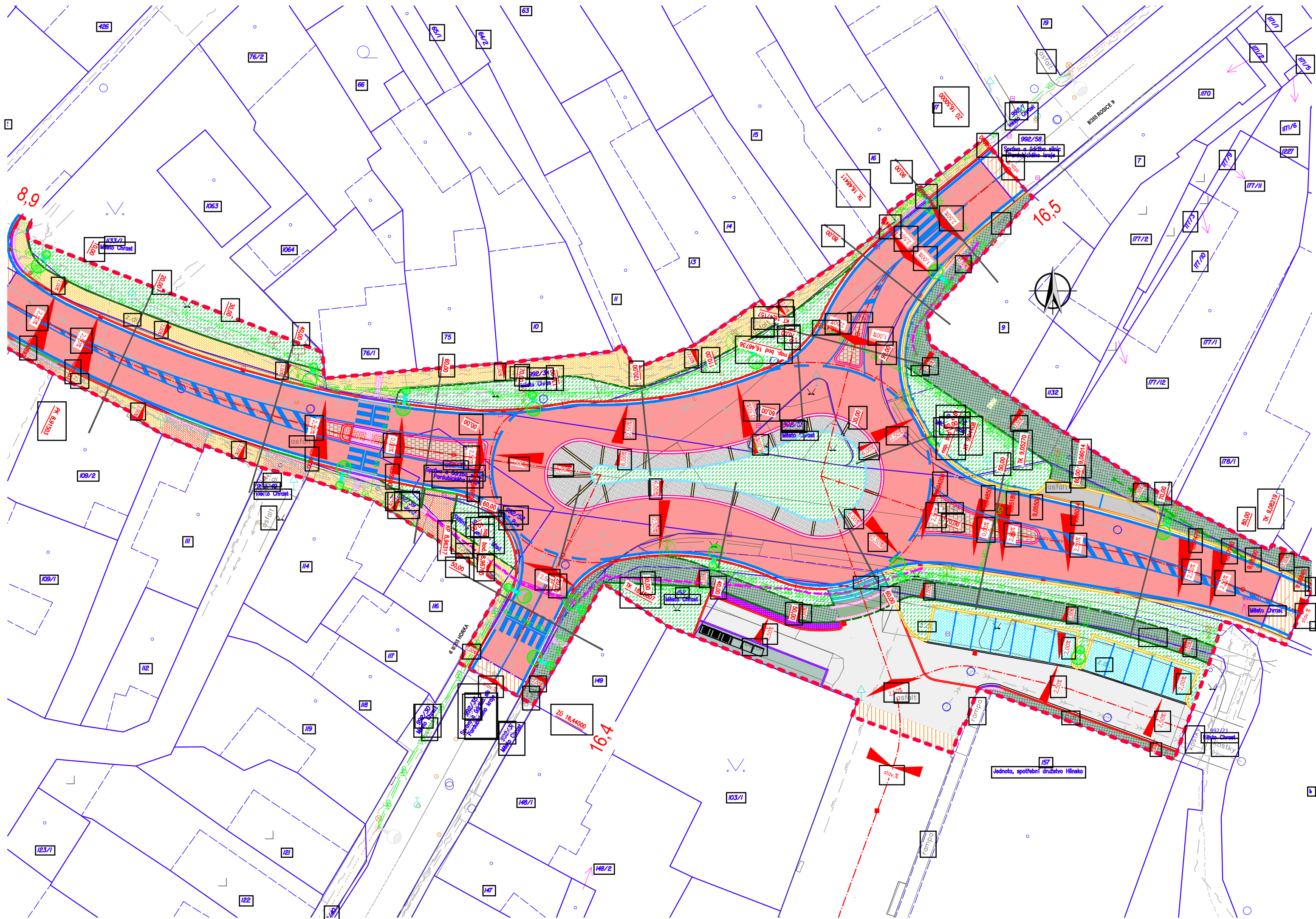
WWW.PRODIN.CZ
DIČ: CZ25292161
IČO: 25292161

Zpracovatel dílčí části dokumentace:

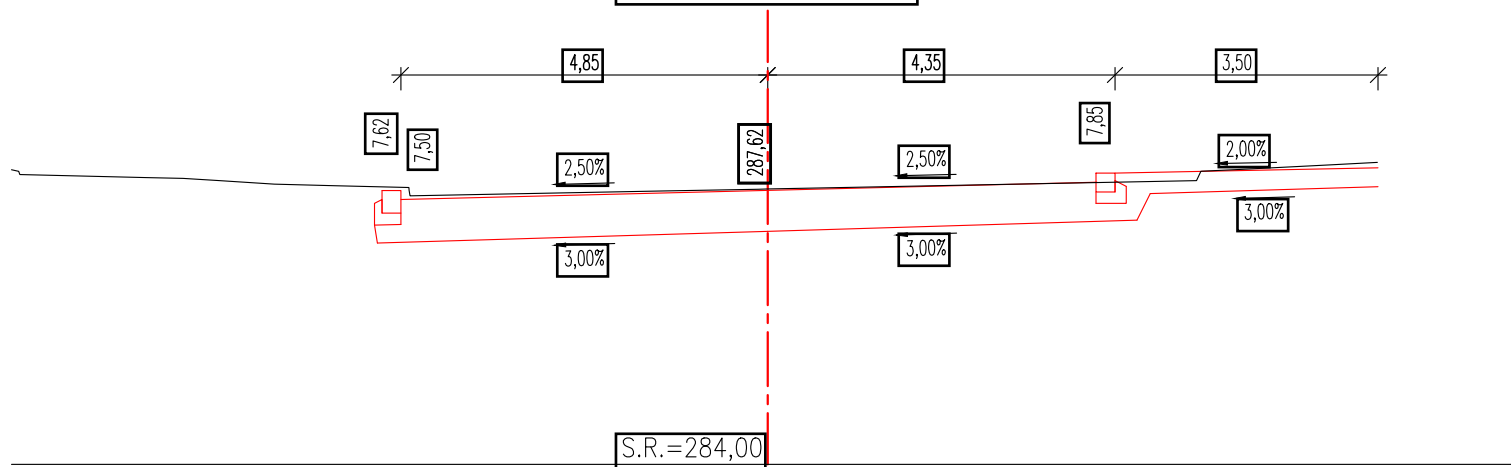
Souřadnicový systém S-JTSK, Výškový systém Bpv

Vypracoval: Ing. Ondřej Ťupa		Zodp. projektant: Ing. Michal Hornýš		Kontroloval: Ing. Michal Hornýš	
Kraj: Pardubický		Traťový úsek/Obec: Chrast			
Investor Město Chrast, Správa a údržba silnic Pardubického kraje					
Akce: Okružní křižovatka II/355 a II/358 Chrast				Formát: A4	
				Datum: 04/2020	
				Stupeň PD: PDPS	
				Č. zakázky: 3110-19-159	
				Změna	
				Č. kopie	
				Měřítko	
Obsah výkresu: CHARAKTERISTICKÉ PŘÍČNÉ ŘEZY				Část dokumentace D	
				Č. výkresu 1.1.2.4	

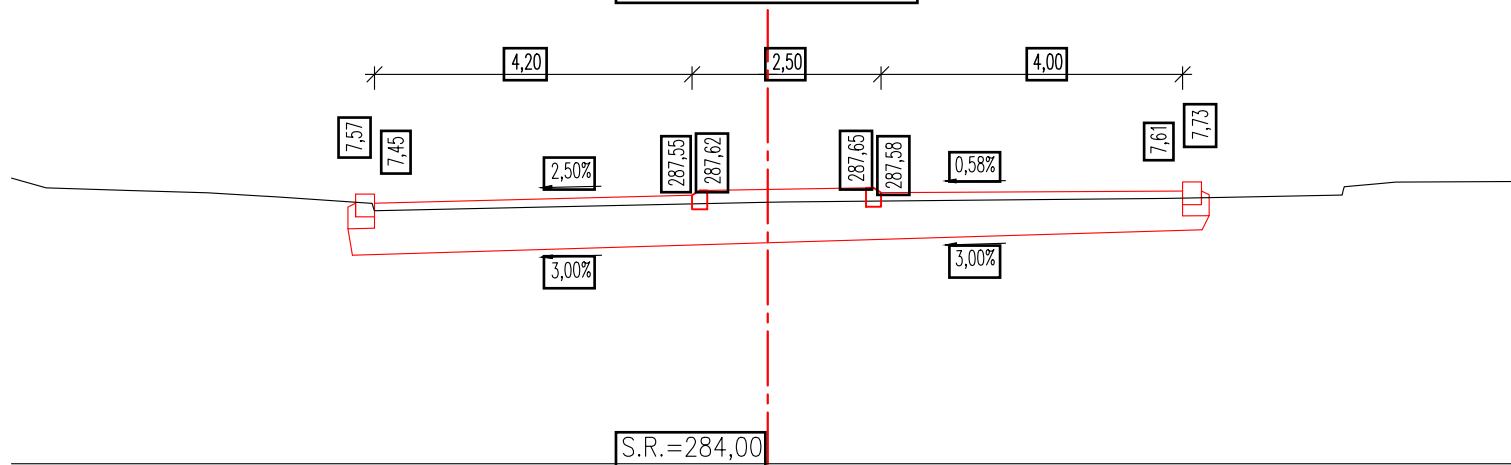




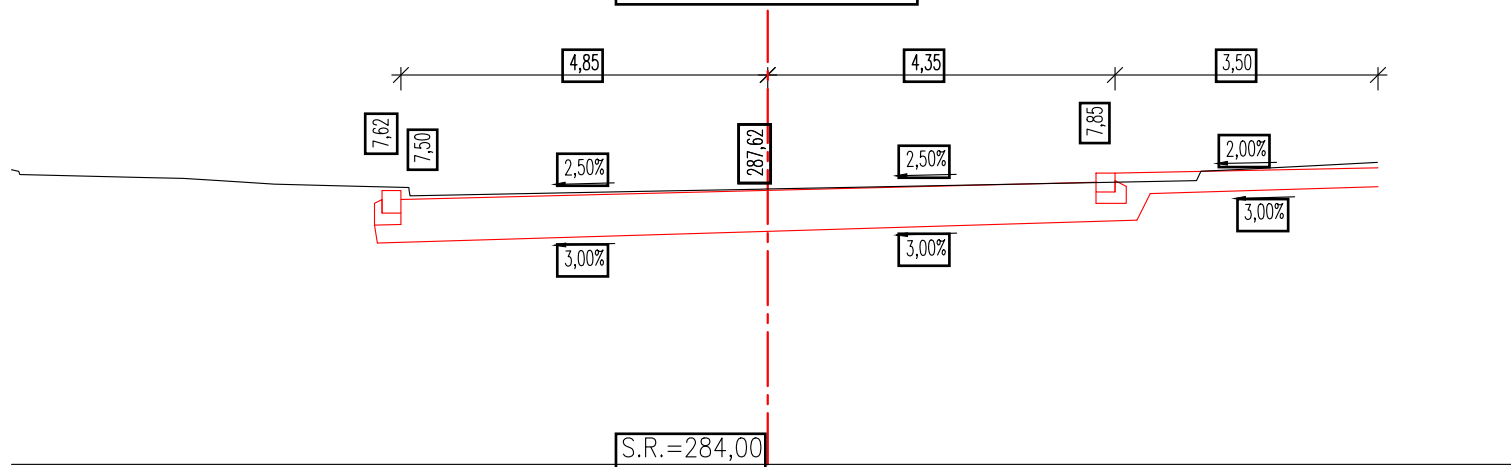
PR – VĚTEV SKUTEČ
km 9,070 00



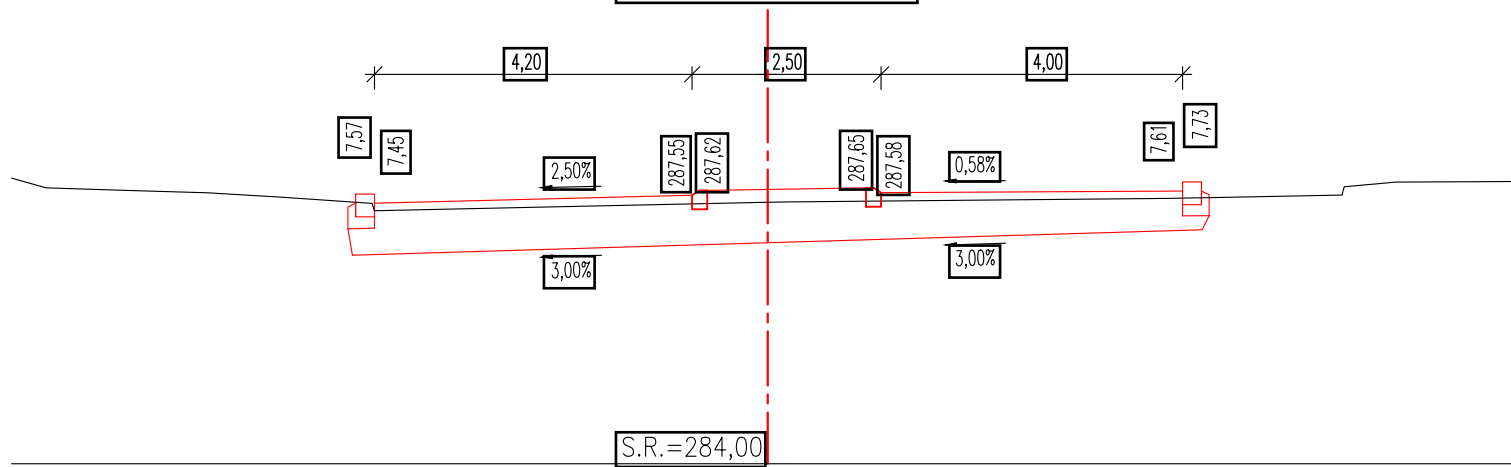
PR – VĚTEV SKUTEČ
km 9,050 00



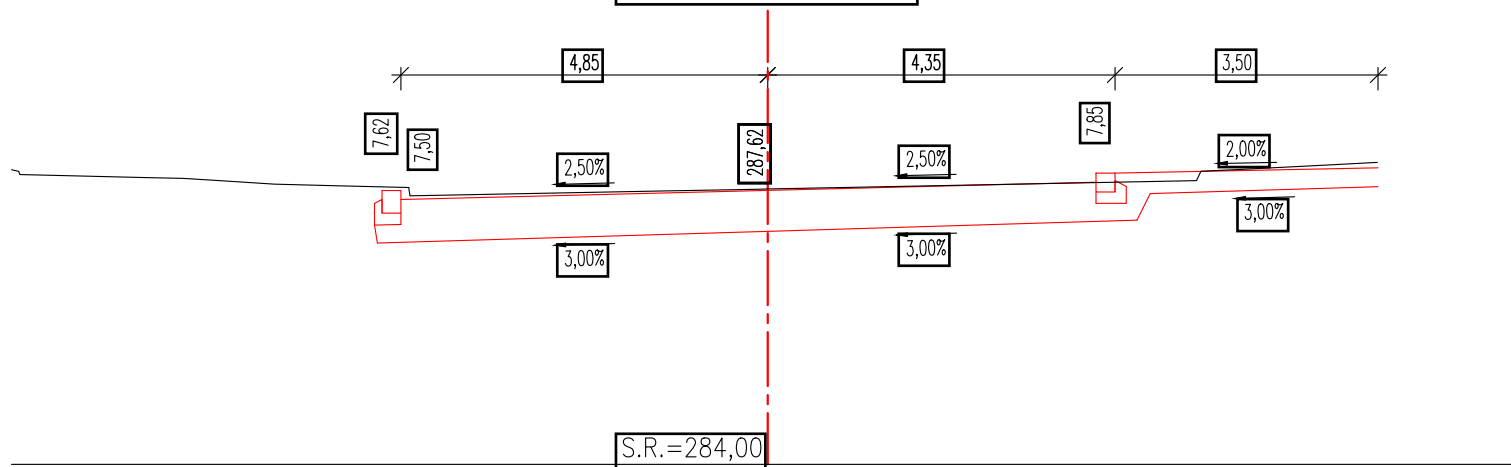
PR – VĚTEV SKUTEČ
km 9,070 00



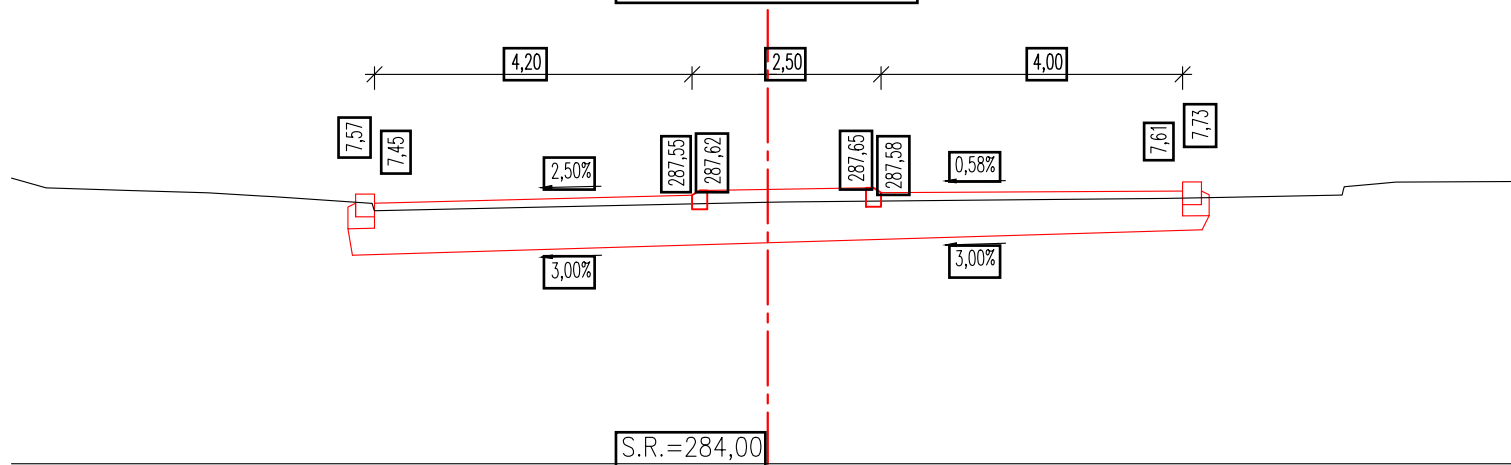
PR – VĚTEV SKUTEČ
km 9,050 00



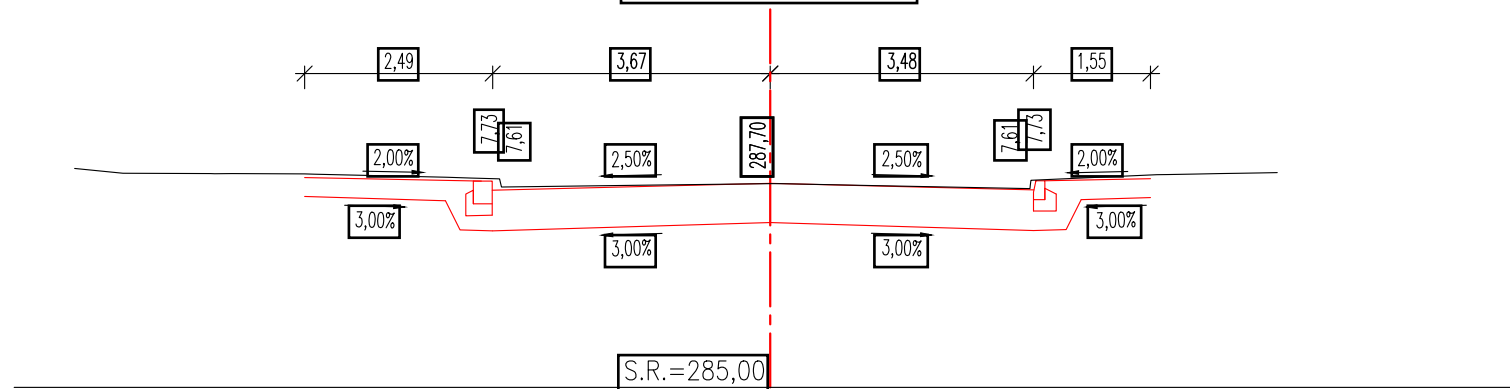
PR – VĚTEV SKUTEČ
km 9,070 00



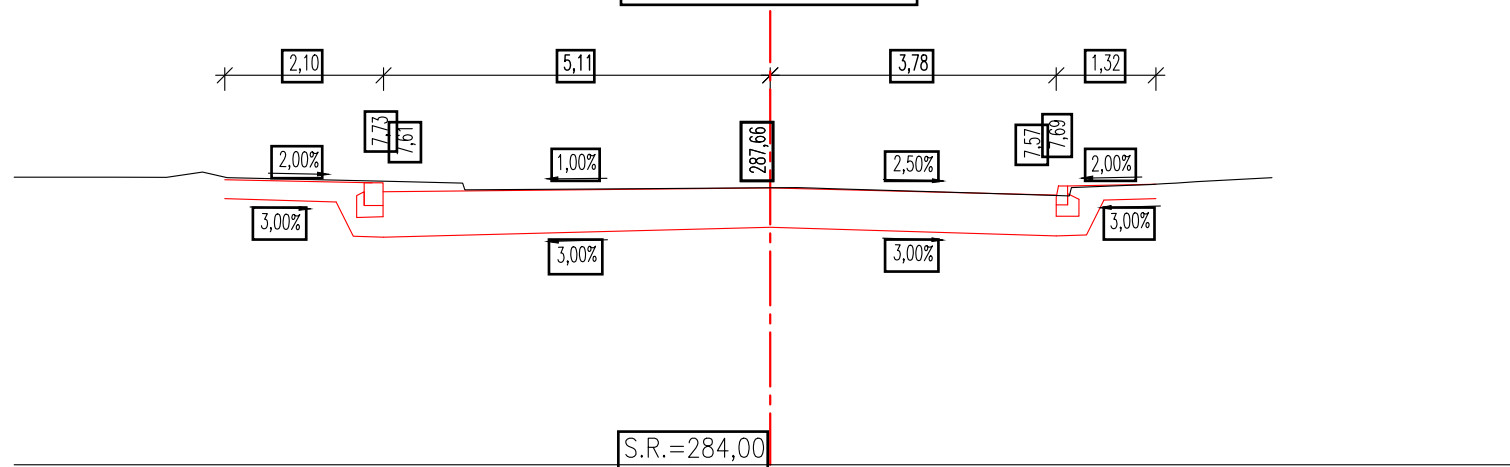
PR – VĚTEV SKUTEČ
km 9,050 00



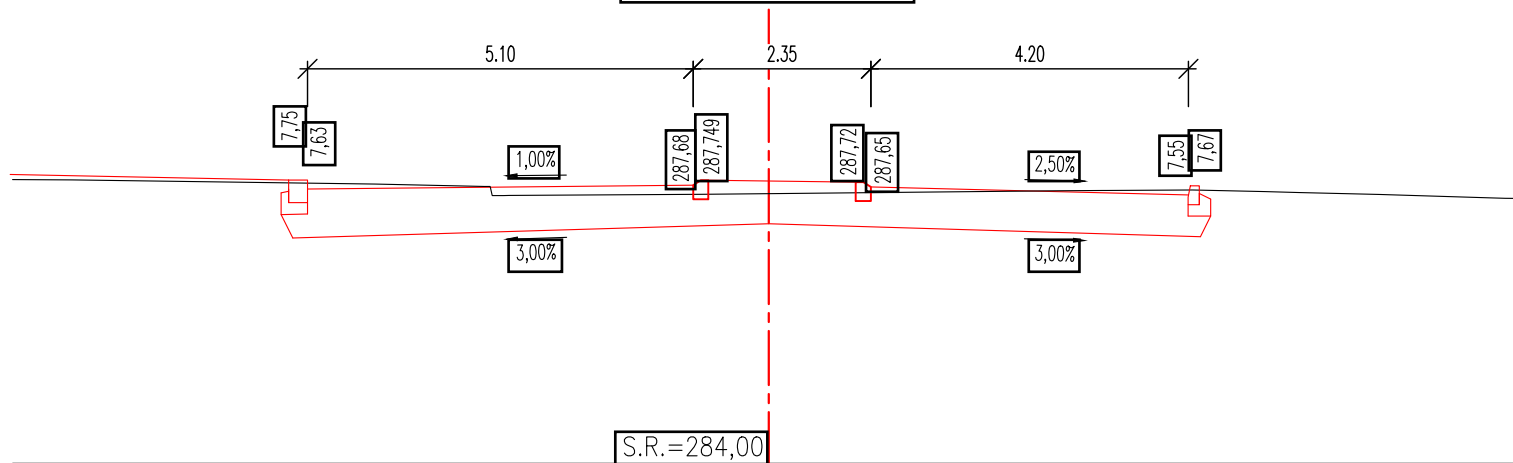
PR – VĚTEV ROSICE
km 16,590 00



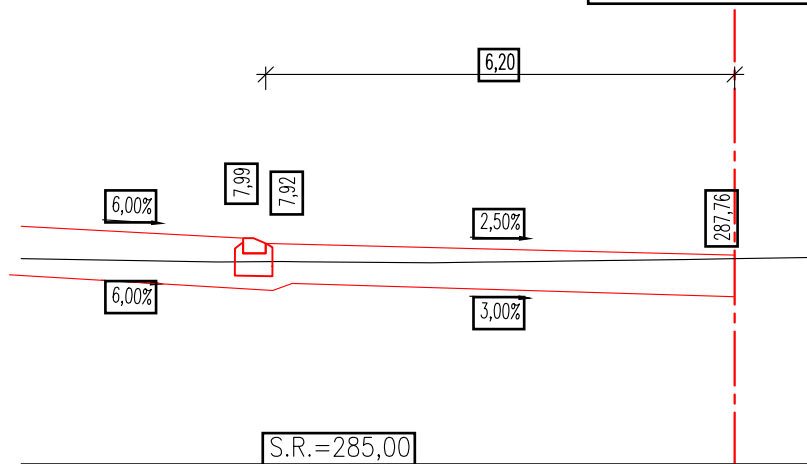
PR – VĚTEV ROSICE
km 16,580 00



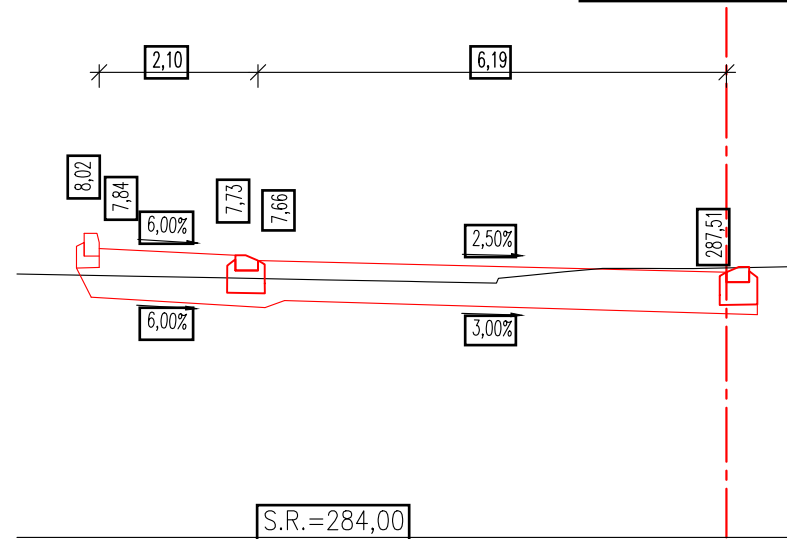
PR – VĚTEV ROSICE
km 16,570 00



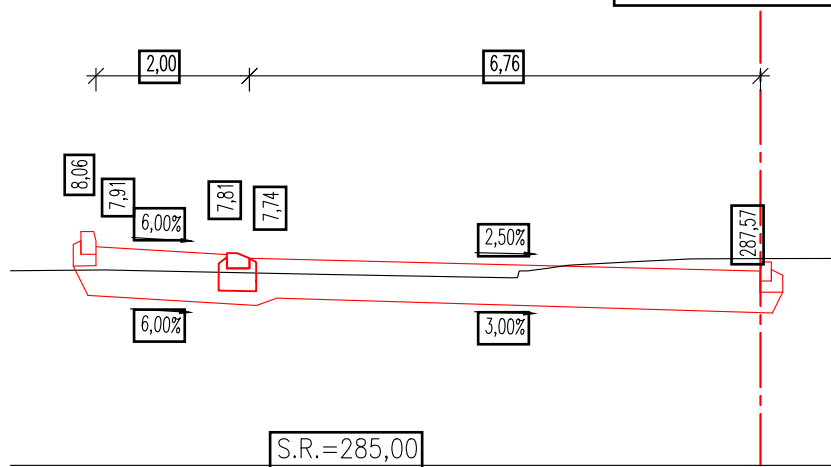
PR – OKRUŽNÍ PÁS
km 0,020 00



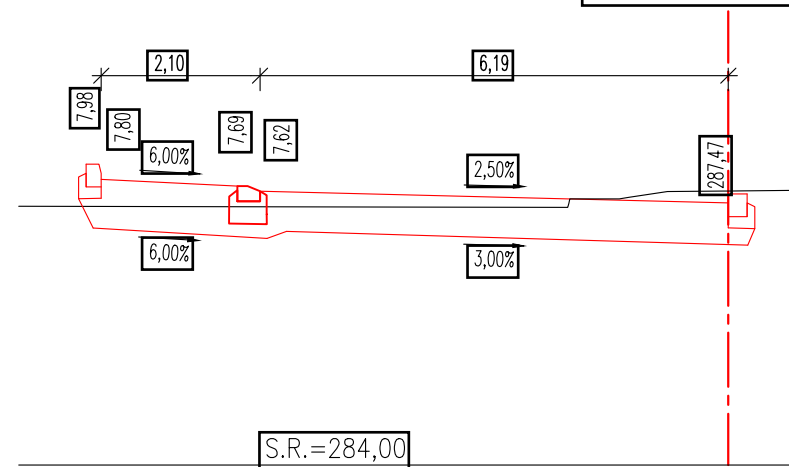
PR – OKRUŽNÍ PÁS
km 0,060 00



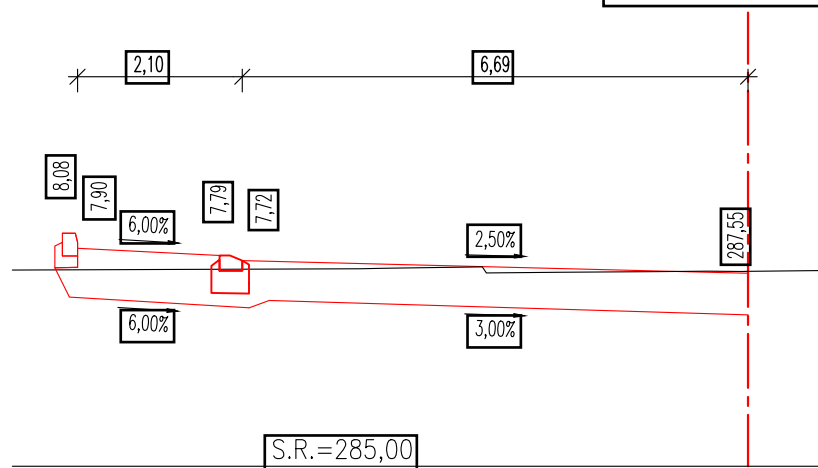
PR – OKRUŽNÍ PÁS
km 0,040 00



PR – OKRUŽNÍ PÁS
km 0,080 00



PR – OKRUŽNÍ PÁS
km 0,100 00



PR – OKRUŽNÍ PÁS
km 0,120 00

